

2 PRIEDAS.

Nekilnojamo turto registro centrinio duomenų banko išrašas apie įregistruotą pastatą. Pastato patalpų planas. NŽT Vilniaus skyriaus vedėjo 2018-08-30 įsakymas Nr. 48VĮ-1586-(14.48.2) "Dėl Vilniaus rajono Dūkštų seniūnijos, Geišiškių kadastro vietovės žemės reformos žemėtvarkos projekto papildymo patvirtinimo Vilniaus rajone". Topografinis inžinerinių tinklų planas. Gretimo sklypo (kadastrinis Nr. 4130/0300:287) registracijos pažymėjimas.

**1. Nekilnojamojo turto registre įregistruotas turtas:**

Registro Nr.: **44/400383**
Registro tipas: **Statiniai**
Sudarymo data: **2005-05-09**
Adresas: **Vilniaus r. sav., Dūkštų sen., Antakalnių k., Antakalnio g. 25**
Registro tvarkytojas: **Valstybės įmonės Registrų centro Vilniaus filialas**

2. Nekilnojamieji daiktai:

2.1.

Pastatas - Sandėlis
Unikalus daikto numeris: **4400-0589-1000**
Daikto pagrindinė naudojimo paskirtis: **Sandėliavimo**
Pažymėjimas plane: **1F1/b**
Statybos pradžios metai: **1987**
Statybos pabaigos metai: **1987**
Baigtumo procentas: **100 %**
Šildymas: **Nėra**
Vandentiekis: **Nėra**
Nuotekų šalinimas: **Nėra**
Dujos: **Nėra**
Sienos: **Gelžbetonio plokštės**
Stogo danga: **Bitumas**
Aukštų skaičius: **1**
Bendras plotas: **1083.32 kv. m**
Pagrindinis plotas: **1083.32 kv. m**
Tūris: **6886 kub. m**
Užstatytas plotas: **1122.00 kv. m**
Koordinatė X: **6080510**
Koordinatė Y: **560117**
Atkūrimo sąnaudos (statybos vertė): **331000 Eur**
Fizinio nusidėvėjimo procentas: **32 %**
Atkuriamoji vertė: **225000 Eur**
Vidutinė rinkos vertė: **33700 Eur**
Vidutinės rinkos vertės nustatymo būdas: **Atkuriamoji vertė**
Vidutinės rinkos vertės nustatymo data: **2017-03-08**
Kadastro duomenų nustatymo data: **2005-05-06**

3. Daikto priklausiniai iš kito registro: įrašų nėra**4. Nuosavybė:**

4.1.

Nuosavybės teisė
Savininkas: **GRAŽINA VIDZICKA, gim. 1983-08-03**
VITOLD VIDZICKI, gim. 1980-12-21
Daiktas: **21683/27083 pastato Nr. 4400-0589-1000, aprašyto p. 2.1.**
Įregistravimo pagrindas: **2017-03-16 Pirkimo - pardavimo sutartis Nr. 8-1910**
Įrašas galioja: **Nuo 2017-03-22**

4.2.

Nuosavybės teisė
Savininkas: **OLESIA GAIDEN, gim. 1983-04-23**
ERIK GAIDEN, gim. 1980-10-08
Daiktas: **5400/27083 pastato Nr. 4400-0589-1000, aprašyto p. 2.1.**
Įregistravimo pagrindas: **2017-03-16 Pirkimo - pardavimo sutartis Nr. 8-1910**
Įrašas galioja: **Nuo 2017-03-22**

5. Valstybės ir savivaldybių žemės patikėjimo teisė: įrašų nėra**6. Kitos daiktinės teisės : įrašų nėra****7. Juridiniai faktai:**

7.1.

Bendroji jungtinė sutuoktinių nuosavybė
Daiktas: **21683/27083 pastato Nr. 4400-0589-1000, aprašyto p. 2.1. , 4.1.**
Įregistravimo pagrindas: **2017-03-16 Pirkimo - pardavimo sutartis Nr. 8-1910**
Įrašas galioja: **Nuo 2017-03-22**

7.2.

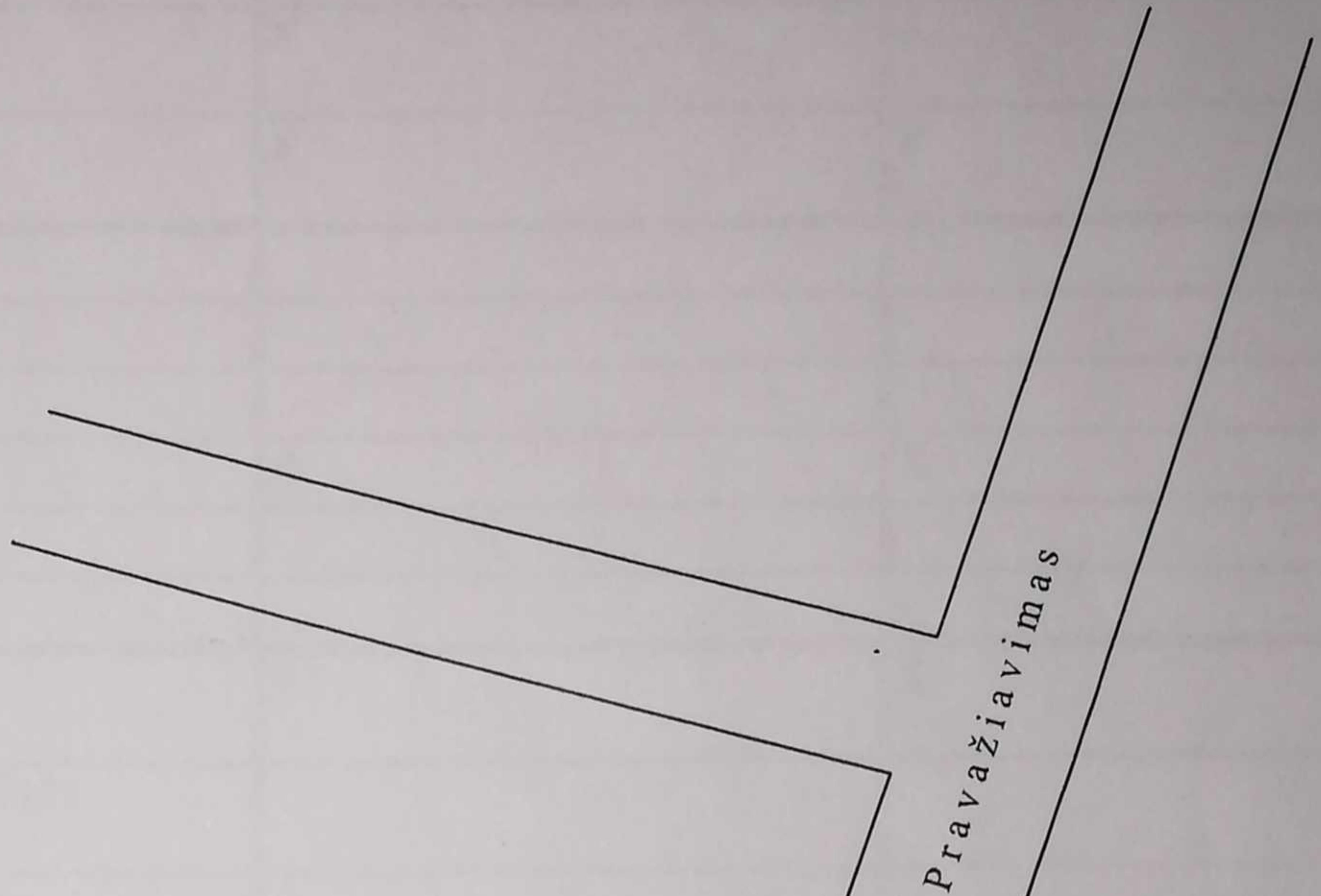
Bendroji jungtinė sutuoktinių nuosavybė
Daiktas: **5400/27083 pastato Nr. 4400-0589-1000, aprašyto p. 2.1. , 4.2.**
Įregistravimo pagrindas: **2017-03-16 Pirkimo - pardavimo sutartis Nr. 8-1910**
Įrašas galioja: **Nuo 2017-03-22**

8. Žymos: įrašų nėra**9. Specialiosios žemės ir miško naudojimo sąlygos: įrašų nėra****10. Daikto registravimas ir kadastro žymos: įrašų nėra****11. Registro pastabos ir nuorodos: įrašų nėra****12. Kita informacija: įrašų nėra****13. Informacija apie duomenų sandoriui tikslinimą: įrašų nėra**

18.48

60.69

1 F¹/b
H=6.40



VALSTYBĖS ĮMONĖS REGISTRŲ CENTRO
VILNIAUS FILIALAS

Nekilnojamojo turto kadastro ir registro byloje
Nr. 41/35980 Tomos Nr. _____ esančio
dokumento originalo

Nr. 16




KOPIJA TIKRA

20 14-05-06 Registravimo Nr. 1081

(Pavardė, parašas)

Kadastro specialistė
Rima Dičiūnienė



		Valstybės įmonės Registrų centro Vilniaus filialas Vilniaus filialas Licencijos Nr.24G-502, išduota 2007-12-18	
Pareigos	V., pavardė	Parašas	Data
Matininkas	I.Žigeliene		2005.05.09
Matininkas	I.Žigeliene		
Grupės vedėjas	T.Pavlovska		
SCHEMA		1:500	
Vilniaus r. sav. Dūkštų sen. Geišiškių k.			
Sudarytas pagal 2005.05.06 kadastrinių matavimų duomenis		Pastato pažymėjimas plane: 1F1/b	



**NACIONALINĖS ŽEMĖS TARNYBOS
PRIE ŽEMĖS ŪKIO MINISTERIJOS
VILNIAUS RAJONO SKYRIAUS
VEDĖJAS**

ĮSAKYMAS

**DĖL VILNIAUS APSKRITIES, VILNIAUS RAJONO, DŪKŠTŲ SENIŪNIJOS,
GEISIŠKIŲ KADASTRO VIETOVĖS ŽEMĖS REFORMOS ŽEMĖTVARKOS
PROJEKTO, PATVIRTINTO VILNIAUS APSKRITIES VIRŠININKO
2004 M. GRUODŽIO 17 D. ĮSAKYMU NR. 2.3-10122-41 „DĖL VILNIAUS RAJONO,
DŪKŠTŲ SENIŪNIJOS, GEISIŠKIŲ KADASTRO VIETOVĖS ŽEMĖS REFORMOS
ŽEMĖTVARKOS PROJEKTO PAPILDYMO PATVIRTINIMO VILNIAUS RAJONE“,
PAKEITIMO**

2018 m. *rugpjūčio 30* d. Nr. 48VI- *1586* -(14.48.2.)
Vilnius

Vadovaudamasi Lietuvos Respublikos žemės reformos įstatymo 19 straipsnio 5 dalimi, Žemės reformos žemėtvarkos projektų rengimo ir įgyvendinimo tvarkos aprašo, patvirtinto Lietuvos Respublikos Vyriausybės 1998 m. balandžio 1 d. nutarimu Nr. 385 „Dėl žemės reformos vykdymo kaimo gyvenamojoje vietovėje“, 19 punktu, Žemės reformos žemėtvarkos projektų ir jiems prilyginamų žemės sklypų planų rengimo ir įgyvendinimo metodikos, patvirtintos Lietuvos Respublikos žemės ir miškų ūkio ministerijos 1998 m. balandžio 23 d. įsakymu Nr. 207 „Dėl žemės reformos žemėtvarkos projektų ir jiems prilyginamų žemės sklypų planų rengimo ir įgyvendinimo metodikos patvirtinimo“, 108 punktu ir atsižvelgdama į UAB „GEODETA“ matininko Slavomiro Charlamovo 2018 m. liepos 13 d. prašymą:

1. P a k e i č i u žemės sklypo 1007, suprojektuoto Vilniaus rajono, Dūkštų seniūnijos, Geisiškių kadastro vietovės žemės reformos žemėtvarkos projekte, patvirtintame Vilniaus apskrities viršininko 2004 m. gruodžio 17 d. įsakymu Nr. 2.3-10122-41 „Dėl Vilniaus rajono, Dūkštų seniūnijos, Geisiškių kadastro vietovės žemės reformos žemėtvarkos projekto papildymo patvirtinimo Vilniaus rajone“, ribas, plotą, naudojimo būdą, specialiąsias žemės ir miško naudojimo sąlygas, servitutus.

2. T v i r t i n u:

2.1. 1 priedą „Piliečių, kuriems patikslinti suprojektuoti žemės, miško sklypai pagal Vilniaus rajono, Dūkštų seniūnijos, Geisiškių kadastro vietovės žemės reformos žemėtvarkos projektą, patvirtintą Vilniaus apskrities viršininko 2004 m. gruodžio 17 d. įsakymu Nr. 2.3-10122-41, sąrašas“ (pridedama);

2.2. 2 priedą „Vilniaus apskrities, Vilniaus rajono, Dūkštų seniūnijos, Geisiškių kadastro vietovės žemės reformos žemėtvarkos projekte, patvirtintame Nacionalinės žemės tarnybos prie Žemės ūkio ministerijos Vilniaus rajono skyriaus vedėjo 2004 m. gruodžio 17 d. įsakymu Nr. 2.3-10122-41 suprojektuoto žemės sklypo Nr. 1007 patikslinimas M 1:2000“ (pridedama).

3. N u s t a t a u, kad šis įsakymas su 1 ir 2 priedais yra neatskiriama Vilniaus rajono, Dūkštų seniūnijos, Geisiškių kadastro vietovės žemės reformos žemėtvarkos projekto, patvirtinto Vilniaus apskrities viršininko 2004 m. gruodžio 17 d. įsakymu Nr. 2.3-10122-41 „Dėl Vilniaus rajono, Dūkštų seniūnijos, Geisiškių kadastro vietovės žemės reformos žemėtvarkos projekto papildymo patvirtinimo Vilniaus rajone“, dalis.

Šis įsakymas gali būti skundžiamas Lietuvos Respublikos žemės reformos įstatymo 18 straipsnio 3 dalyje nustatyta tvarka.

Vedėja



Jurgita Liogė

PATVIRTINTA

Nacionalinės žemės tarnybos prie Žemės ūkio ministerijos

Vilniaus rajono skyriaus vedėjo

2018 m. 08-30 įsakymo Nr. 48V[- 1586] (14.48.2.)

1 priedas

PILIEČIŲ, KURIEMS PATIKSLINTI IR SUPROJEKTUOTI ŽEMĖS, MIŠKO SKLYPAI PAGAL VILNIAUS RAJONO, DŪKŠTŲ SENIŪNIJOS, GEISIŠKIŲ KADASTRO VIETOVĖS ŽEMĖS REFORMOS ŽEMĖTVARKOS PROJEKTĄ, PATVIRTINTĄ VILNIAUS APSKRITIES VIRŠININKO 2004 M. GRUODŽIO 17 D. ĮSAKYMU NR. 2.3-10122-41, SĄRAŠAS

Eil. Nr	Vardas, pavardė	Suprojektuota		Tikslinama		Gražinti natūra, ha	Gauti nuosavybėn neatlygintinai, ha	Pirkti iš valstybės, ha	Nuomoti, ha	Pervedama į valst. žemės fondą	Žemės sklypo paskirtis	Specialiosios sąlygos ir servitutai
		Skl. Nr	Plotas, ha	Skl.Nr	Plotas, ha							
1.	Gražina Vidzicka Vitold Vidzicki Olesia Gaiden Erik Gaiden	1007	0,25	1007	0,45	-	-	0,45	-	-	Kita (Pramonės ir sandėliavimo objektų teritorijos)	114; 214;



Vedėja

Parengė

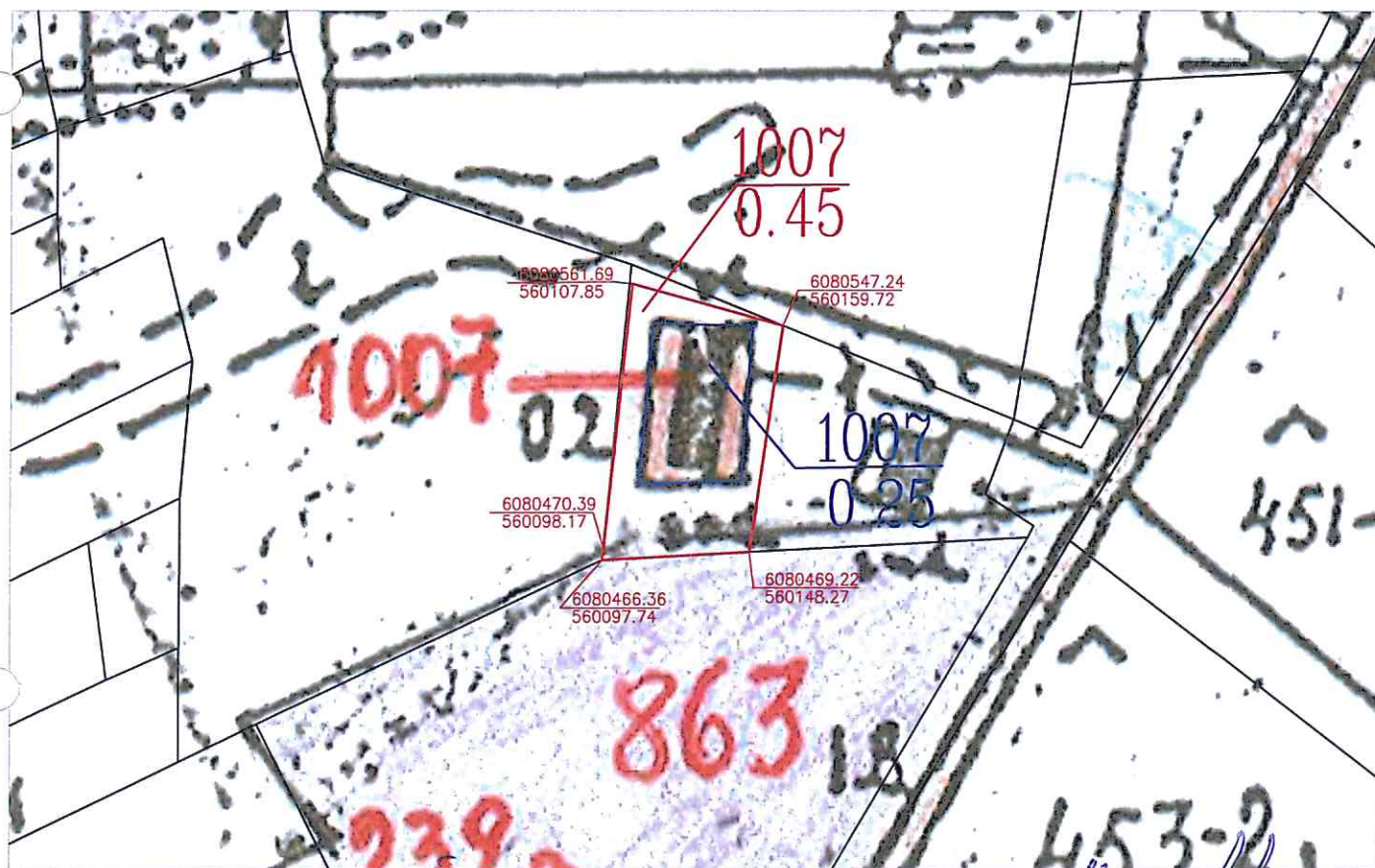
Jurgita Liogė

Laimonas Kiniulis

2018-08-30

VILNIAUS APSKRITIES, VILNIAUS RAJONO, DŪKŠTŲ SENIŪNIJOS, GEISIŠKĖS KADASTRO VIETOVĖS ŽEMĖS REFORMOS ŽEMĖTVARKOS PROJEKTE, PATVIRTINTAME NACIONALINĖS ŽEMĖS TARNYBOS PRIE ŽEMĖS ŪKIO MINISTERIJOS VILNIAUS RAJONO SKYRIAUS VEDĖJO 2004 M. GRUODŽIO 17 D. ĮSAKYMU NR. 2.3-10122-41

SUPROJEKTUOTO ŽEMĖS SKLYPO NR. 1007
 PATIKSLINIMAS
 M 1:2000



Pretendentas Gražina Vidzicka

G. Vidzicka
 (parašas, vardas, pavardė)

Pretendentas Olesia Gaiden

Olesia Gaiden
 (parašas, vardas, pavardė)

Pretendentas Vitold Vidzicki

V. Vidzicki
 (parašas, vardas, pavardė)

Pretendentas Erik Gaiden

Erik Gaiden
 (parašas, vardas, pavardė)

SUTARTINIAI ŽENKLAI	
Sutartinio ženklo žymėjimas	Sutartinio ženklo aprašymas
	žemės reformos žemėtvarkos proj. Nr. 1007 riba ir plotas
	faktinės sklypo proj. Nr. 1007 ribos ribų posūkio taškų plotas
	besiribojančių žemės sklypų ribos ir jų kadastro Nr.

Nacionalinės žemės tarnybos
 prie Žemės ūkio ministerijos
 Vilniaus rajono skyriaus vedėjas

info. tel. 860125988, el. p. info.geodeta@gmail.com Konstitucijos pr. 23, Vilnius, k. 0303255226			
Matininko kvalifikacijos pažymėjimo Nr.	Parašas	Vardas ir Pavardė	Data
2M-M-1089	<i>[Signature]</i>	Slavimir Charlamov	2010-08-30





VALSTYBĖS ĮMONĖ REGISTRŲ CENTRAS

Vinco Kudirkos g. 18-3, 03105 Vilnius, tel. (8 5) 2688 262, faks. (8 5) 2688 311, el.p. info@registrucentras.lt

NEKILNOJAMOJO TURTO REGISTRO CENTRINIO DUOMENŲ BANKO IŠRAŠAS

2018-12-07 10:08:09

1. Nekilnojamojo turto registre įregistruotas turtas:

Registro Nr.: **44/2307389**
 Registro tipas: **Žemės sklypas**
 Sudarymo data: **2018-12-05**
 Adresas: **Vilniaus r. sav., Dūkštų sen., Antakalnių k., Antakalnio g. 25**
 Registro tvarkytojas: **Valstybės įmonės Registrų centro Vilniaus filialas**

2. Nekilnojamieji daiktai:

2.1. **Žemės sklypas**
 Unikalus daikto numeris: **4400-5140-2627**
 Žemės sklypo kadastro numeris ir kadastro vietovės pavadinimas: **4130/0300:674 Geisiškių k.v.**
 Daikto pagrindinė naudojimo paskirtis: **Kita**
 Žemės sklypo naudojimo būdas: **Pramonės ir sandėliavimo objektų teritorijos**
 Žemės sklypo plotas: **0.4500 ha**
 Užstatyta teritorija: **0.4500 ha**
 Žemės ūkio naudmenų našumo balas: **27.2**
 Matavimų tipas: **Žemės sklypas suformuotas atliekant kadastrinius matavimus**
 Indeksuota žemės sklypo vertė: **2189 Eur**
 Žemės sklypo vertė: **1368 Eur**
 Vidutinė rinkos vertė: **6880 Eur**
 Vidutinės rinkos vertės nustatymo data: **2018-12-05**
 Vidutinės rinkos vertės nustatymo būdas: **Masinis vertinimas**
 Kadastro duomenų nustatymo data: **2018-01-05**

3. Daikto priklausiniai iš kito registro: įrašų nėra

4. Nuosavybė: įrašų nėra

5. Valstybės ir savivaldybių žemės patikėjimo teisė: įrašų nėra

6. Kitos daiktinės teisės : įrašų nėra

7. Juridiniai faktai: įrašų nėra

8. Žymos: įrašų nėra

9. Specialiosios žemės ir miško naudojimo sąlygos: įrašų nėra

10. Daikto registravimas ir kadastro žymos:

10.1. **Kadastrinius matavimus atliko (kadastro žyma)**
JUSTINA INDRAŠIŪTĖ
SLAVOMIR CHARLAMOV
 Daiktas: **žemės sklypas Nr. 4400-5140-2627, aprašytas p. 2.1.**
 Įregistravimo pagrindas: **2009-11-25 Kvalifikacijos pažymėjimas Nr. 2M-M-1089**
2016-11-04 Kvalifikacijos pažymėjimas Nr. 2M-M-2468
2018-01-05 Nekilnojamojo daikto kadastro duomenų byla
 Įrašas galioja: **Nuo 2018-12-05**

10.2. **Suformuotas naujas (daikto registravimas)**
 Daiktas: **žemės sklypas Nr. 4400-5140-2627, aprašytas p. 2.1.**
 Įregistravimo pagrindas: **2018-01-05 Nekilnojamojo daikto kadastro duomenų byla**
2018-10-09 Nacionalinės žemės tarnybos teritorinio skyriaus vedėjo sprendimas Nr. 48SK-2718-(14.48.111.)
2018-11-22 Nacionalinės žemės tarnybos teritorinio skyriaus vedėjo įsakymas Nr. 48VJ-2100-(14.48.2.)
 Įrašas galioja: **Nuo 2018-12-05**

11. Registro pastabos ir nuorodos:

Statiniai - Registro Nr. 44/400383.


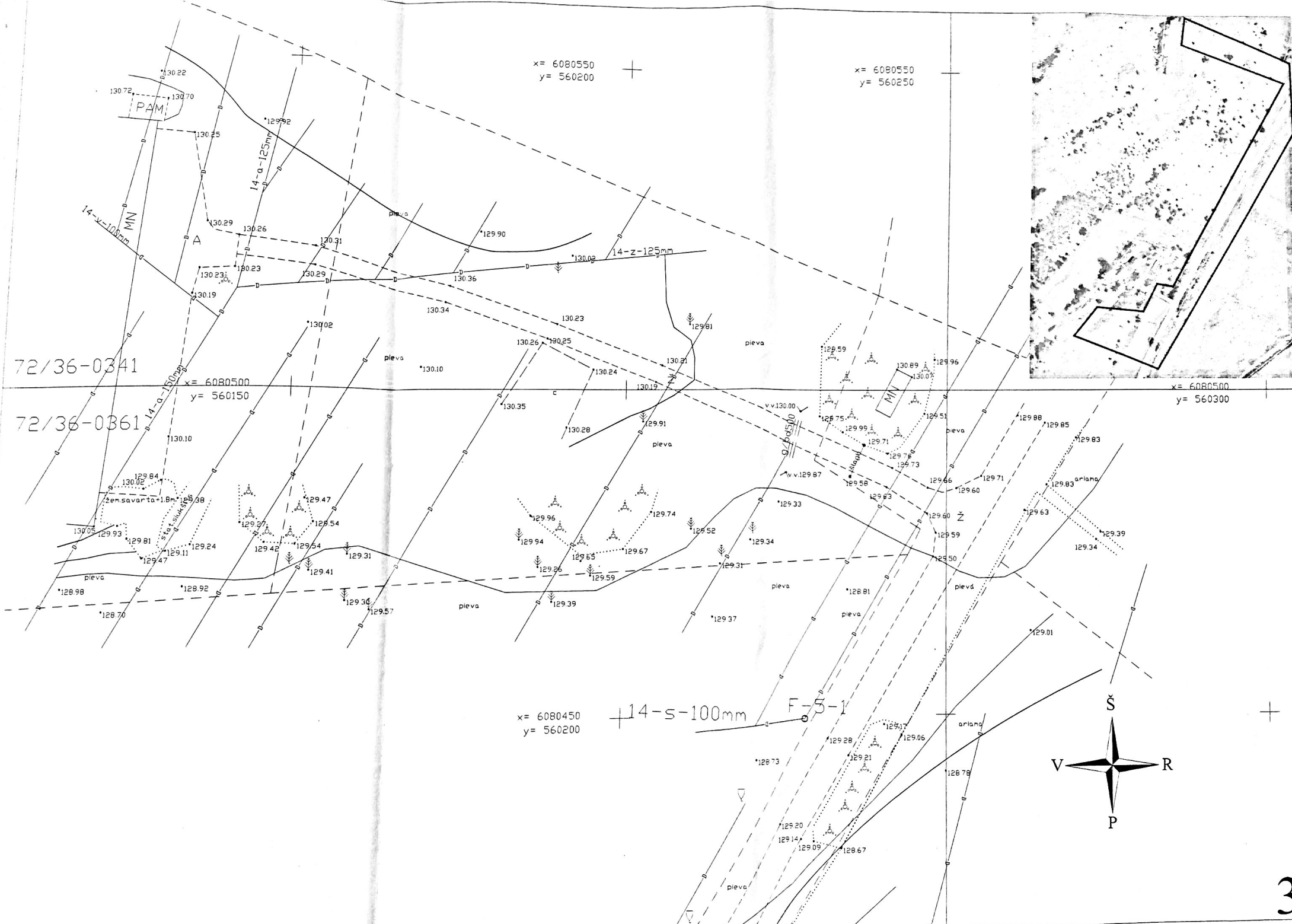
12. Kita informacija: įrašų nėra

13. Informacija apie duomenų sandoriui tikslinimą: įrašų nėra

2018-12-07 10:08:09

Dokumentą atspausdino

SLAVOMIR CHARLAMOV



x= 6080550
 y= 560200

x= 6080550
 y= 560250

72/36-0341


72/36-0361

x= 6080500
 y= 560150

x= 6080500
 y= 560300

x= 6080450
 y= 560200

14-s-100mm



1. Nekilnojamojo turto registre įregistruotas turtas:

Registro Nr.: **44/1714235**
Registro tipas: **Žemės sklypas**
Sudarymo data: **2014-06-20**
Vilniaus r. sav., Dūkštų sen., Geisiškių k.
Registro tvarkytojas: **Valstybės įmonės Registrų centro Vilniaus filialas**

2. Nekilnojamieji daiktai:

2.1.

Žemės sklypas
Vilniaus r. sav., Dūkštų sen., Geisiškių k.
Unikalus daikto numeris: **4400-3000-8058**
Žemės sklypo kadastro numeris ir kadastro vietovės pavadinimas: **4130/0300:287 Geisiškių k.v.**
Daikto pagrindinė naudojimo paskirtis: **Žemės ūkio**
Žemės sklypo naudojimo būdas: **Kiti žemės ūkio paskirties žemės sklypai**
Žemės sklypo plotas: **0.5022 ha**
Žemės ūkio naudmenų plotas viso: **0.4642 ha**
iš jo: ariamos žemės plotas: **0.4642 ha**
Kelių plotas: **0.0380 ha**
Nusausintos žemės plotas: **0.5022 ha**
Žemės ūkio naudmenų našumo balas: **32.7**
Matavimų tipas: **Žemės sklypas suformuotas atliekant kadastrinius matavimus**
Indeksuota žemės sklypo vertė: **251 Eur**
Žemės sklypo vertė: **157 Eur**
Vidutinė rinkos vertė: **2500 Eur**
Vidutinės rinkos vertės nustatymo data: **2018-03-13**
Vidutinės rinkos vertės nustatymo būdas: **Masinis vertinimas**
Kadastro duomenų nustatymo data: **2013-12-12**

3. Daikto priklausiniai iš kito registro: įrašų nėra**4. Nuosavybė:**

4.1.

Nuosavybės teisė
Savininkas: **GRAŽINA VIDZICKA, gim. 1983-08-03**
VITOLD VIDZICKI, gim. 1980-12-21
Daiktas: **1/2 žemės sklypo Nr. 4400-3000-8058, aprašyto p. 2.1.**
Įregistravimo pagrindas: **2018-03-16 Pirkimo - pardavimo sutartis Nr. 817**
Įrašas galioja: **Nuo 2018-03-30**

4.2.

Nuosavybės teisė
Savininkas: **ERIK GAIDEN, gim. 1980-10-08**
OLEŠIA GAIDEN, gim. 1983-04-23
Daiktas: **1/2 žemės sklypo Nr. 4400-3000-8058, aprašyto p. 2.1.**
Įregistravimo pagrindas: **2018-03-16 Pirkimo - pardavimo sutartis Nr. 817**
Įrašas galioja: **Nuo 2018-03-30**

5. Valstybės ir savivaldybių žemės patikėjimo teisė: įrašų nėra**6. Kitos daiktinės teisės :**

6.1.

Kiti servitutai (tarnaujantis)
Daiktas: **žemės sklypas Nr. 4400-3000-8058, aprašytas p. 2.1.**
Įregistravimo pagrindas: **2017-10-03 Servituto sutartis Nr. SK-10665**
Plotas: **0.0192 ha**

Aprašymas: **Servituto turėtoji suteikiama teisė nekludomai įrengti elektros įrenginius, taip pat prieiti, privažiuoti ar kitaip patekti prie servituto turėtoji priklausančių ar jo eksploatuojamų elektros įrenginių, esančių žemės sklypo dalyje, teisės aktų nustatyta tvarka atlikti jų įrengimo, techninės priežiūros, remonto, rekonstravimo, eksploatavimo, modernizavimo, paleidimo, derinimo, elektros tinklų keitimo iš oro linijų į kabelių linijas darbus, bandymus, matavimus, dispečerinį bei technologinį valdymą, taip pat įrengti naujus elektros energetikos objektus, neišplečiant sutartimi nustatytų apsaugos zonų ir servituto ribų.**

Įrašas galioja: **Nuo 2017-10-10**

6.2.

Kelio servitutas - teisė važiuoti transporto priemonėmis, naudotis pėsčiųjų taku, varyti galvijus (tarnaujantis)
Daiktas: **žemės sklypas Nr. 4400-3000-8058, aprašytas p. 2.1.**
Įregistravimo pagrindas: **2014-05-28 Nacionalinės žemės tarnybos prie Žemės ūkio ministerijos sprendimas Nr. 48S-489**
Plotas: **0.038 ha**
Įrašas galioja: **Nuo 2014-12-17**

7. Juridiniai faktai:

7.1.

Bendroji jungtinė sutuoktinių nuosavybė
Daiktas: **1/2 žemės sklypo Nr. 4400-3000-8058, aprašyto p. 2.1. , 4.1.**
Įregistravimo pagrindas: **2018-03-16 Pirkimo - pardavimo sutartis Nr. 817**
Įrašas galioja: **Nuo 2018-03-30**

7.2.

Bendroji jungtinė sutuoktinių nuosavybė
Daiktas: **1/2 žemės sklypo Nr. 4400-3000-8058, aprašyto p. 2.1. , 4.2.**
Įregistravimo pagrindas: **2018-03-16 Pirkimo - pardavimo sutartis Nr. 817**
Įrašas galioja: **Nuo 2018-03-30**

8. Žymos: įrašų nėra**9. Specialiosios žemės ir miško naudojimo sąlygos:**

9.1.

XXI. Žemės sklypai, kuriuose įrengtos valstybei priklausančios melioracijos sistemos bei įrenginiai
Daiktas: **žemės sklypas Nr. 4400-3000-8058, aprašytas p. 2.1.**
Įregistravimo pagrindas: **2014-05-28 Nacionalinės žemės tarnybos teritorinio skyriaus vedėjo sprendimas Nr. 48SK-(14.48.111.)-1798**
Plotas: **0.5022 ha**
Įrašas galioja: **Nuo 2014-09-25**

9.2.

II. Kelių apsaugos zonos
Daiktas: **žemės sklypas Nr. 4400-3000-8058, aprašytas p. 2.1.**
Įregistravimo pagrindas: **2014-05-28 Nacionalinės žemės tarnybos teritorinio skyriaus vedėjo sprendimas Nr. 48SK-(14.48.111.)-1798**
Plotas: **0.003 ha**
Įrašas galioja: **Nuo 2014-09-25**

10. Daikto registravimas ir kadastro žymos:

10.1.

Suformuotas naujas (daikto registravimas)
Daiktas: **žemės sklypas Nr. 4400-3000-8058, aprašytas p. 2.1.**
Įregistravimo pagrindas: **2014-05-28 Nacionalinės žemės tarnybos teritorinio skyriaus vedėjo sprendimas Nr. 48SK-(14.48.111.)-1798**
Įrašas galioja: **Nuo 2014-09-25**

10.2.

Kadastrinius matavimus atliko (kadastro žyma)
Valstybės įmonė Valstybės žemės fondas, a.k. 120093212
Daiktas: **žemės sklypas Nr. 4400-3000-8058, aprašytas p. 2.1.**
Įregistravimo pagrindas: **2013-12-12 Nekilnojamojo daikto kadastro duomenų byla**
Kvalifikacijos pažymėjimas Nr. 2M-M-1676
Įrašas galioja: **Nuo 2014-09-25**

11. Registro pastabos ir nuorodos: įrašų nėra**12. Kita informacija: įrašų nėra****13. Informacija apie duomenų sandoriui tikslinimą: įrašų nėra**

ŽEMĖS SKLYPO PLANAS M 1:1000

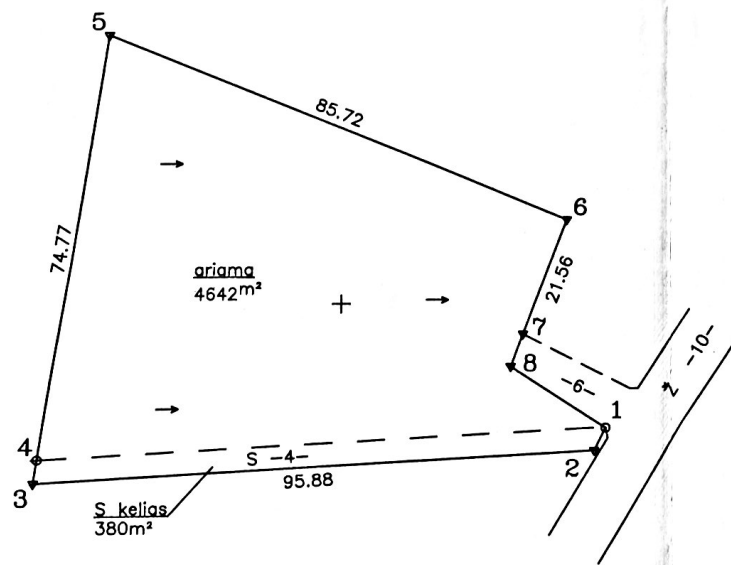
Sklypo plotas 5022 m²

X=6080600.00
Y=560200.00

Kadastras:	vietaė	Geistiškų				blokas			sklypas	
Žemės sklypo kadastro Nr.		4	1	3	0	0	3	0	0	287
Gatvė, namo Nr.	Skł. Nr. 2033-2									
Kaimas (miestelis)	Geistiškų									
Seniūnija	Dūkštų									
Miestas (rajonas)	Vilniaus									
Apskritis	Vilniaus									

Linijų anotacijų lentelė	
Gretimybė	Atstumas
1-2	4.41
3-4	4.08
7-8	6.07
8-1	19.79

Gretimybė	Gretimio žemės sklypo kadastro Nr.	Pastabos
1-2		10 m pl. kelias
2-3	4130/0300:245	
3-4-5		skł. Nr. 1007
5-6	4130/0300:18	
6-7		12F
7-8-1		6 m pl. kelias



Su pateiktomis vietovės žemės sklypo ribomis, aprašytais 2013 m. 05 mėn. 31 d. žemės sklypo pažėklinimo-parodymo akte, ir nustatytu plotu sutinku:
Žemės savininkas (naudotojas):
Liudas Lukošėtas (vardas, pavardė) (parašas) (data)

Nacionalinė žemės tarnyba prie žemės ūkio ministerijos
Vilniaus rajono skyrius
Patikrina: 2014-03-06
Suderina: Rasa Važnė (vardas, pavardė) (parašas) (data)
Agneta Mulėna (parašas) (data)

ŽEMĖS SKLYPO RIBŲ PAŪYMĖLOS KADASTRINIO ŽEMĖLAPIYJE
20 19 03 12
VI Registracijos vienišas Etalas
Kadastru duomenų tvarkymo skyriaus III kadastru duomenų tvarkymo grupės kadastru specialistė eksperte

Giedrė Intutė

VALSTYBĖS ĮMONĖ		VALSTYBĖS ŽEMĖS FONDAS		VILNIAUS ŽEMĖTVARKOS IR GEODEZIJOS SKYRIUS	
Pareigos	Parašas	Vardas, pavardė	Data		
Sk.vadovė		Palmira Ašienė	20140218		
Gr.vadovė		Rasa Matonienė	20140218		
Vyr.specialistas		Laimonas Griškis	20140218		
Specialistė		Marija Nescer	20140218		

ŽEMĖS SKLYPO PLANAS M 1:1000

Sklypo plotas 5022 m²

Žemės sklypo kadastro Nr. 4 1 3 0 0 3 0 0

KOORDINACIJŲ ŽINIARAŠTIS

Koordinacijų sistema LKS-94							
Taško Nr.	Kodas	X	Y	Taško Nr.	Kodas	X	Y
1	R	6080478.16	560245.93				
2	R	6080474.19	560244.02				
3	R	6080489.22	560148.27				
4	S	6080473.26	560148.86				
5	R	6080547.24	560159.72				
6	R	6080514.84	560239.08				
7	R	6080494.66	560231.50				
8	R	6080488.98	560229.36				

SKLYPO CENTRO KOORDINATĖS

Koordinacijų sistema	Koordinatės X/Y
Valstybinė LKS-1994	X=6080502 Y=560191
Žiniaraštį sudarė <i>(parašas)</i> Laimonas Griškeš <i>(vardas ir pavardė)</i> 2M-M-1676 <i>(kvalifikacijos pažymėjimo Nr.)</i> 2013.12.12 <i>(data)</i>	

Įtrauka iš Lietuvos Administracinių teisių pažeidimų kodekso:

47 straipsnis. Pastovių žemėnaudos riboženklų sunaikinimas arba gadinimas - užtraukia baudą nuo dviejų šimtų penkiasdešimties iki penkių šimtų litų.

48 straipsnis. Geodezinio pagrindo punkto bei markšėderystės ženklų sunaikinimas arba gadinimas - užtraukia baudą nuo penkių šimtų iki vieno tūkstančio litų.

Duomenys apie žemės naudojimo apribojimus

Eil. Nr.	Kodas	Apribojimai	Žemės plotas, m ²
1	2	3	4
	2	II-Kelių apsaugos zonos	30
	21	XI-Žemės sklypai, kuriuose įrengtos valstybei priklausanti melioracijos sistemos bei įrenginiai	5022

SERVITUTAS

Eil. Nr.	Kodas	Servituto rūšis	Plotas, m ²
	214	Kelio servitutas - teisė važiuoti transporto priemonėmis, teisė naudotis pėsčiųjų taku, teisė varyti galvijus (tarnaujantis daiktas)	360